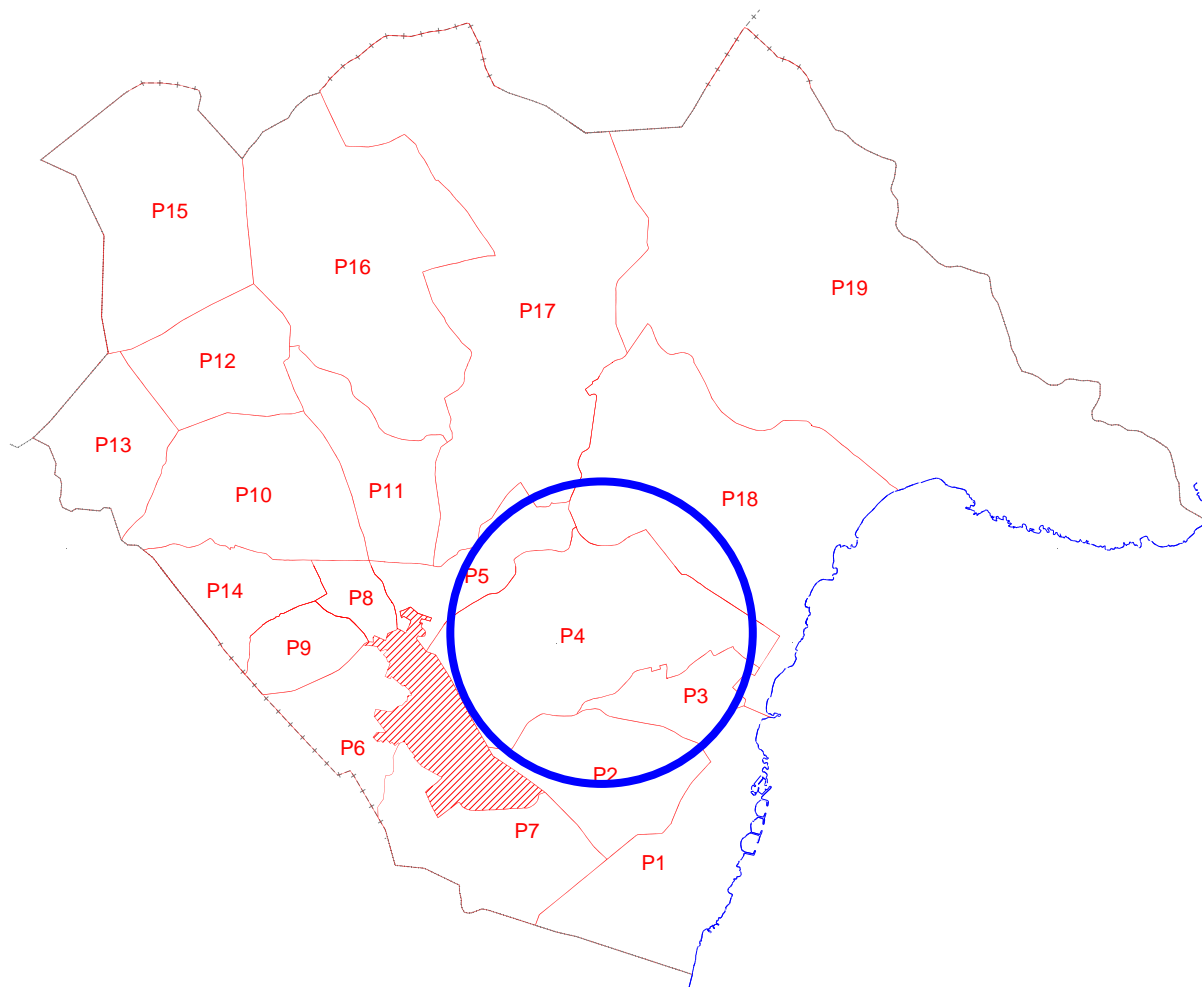


Sòl Rústic. Polígon 4.



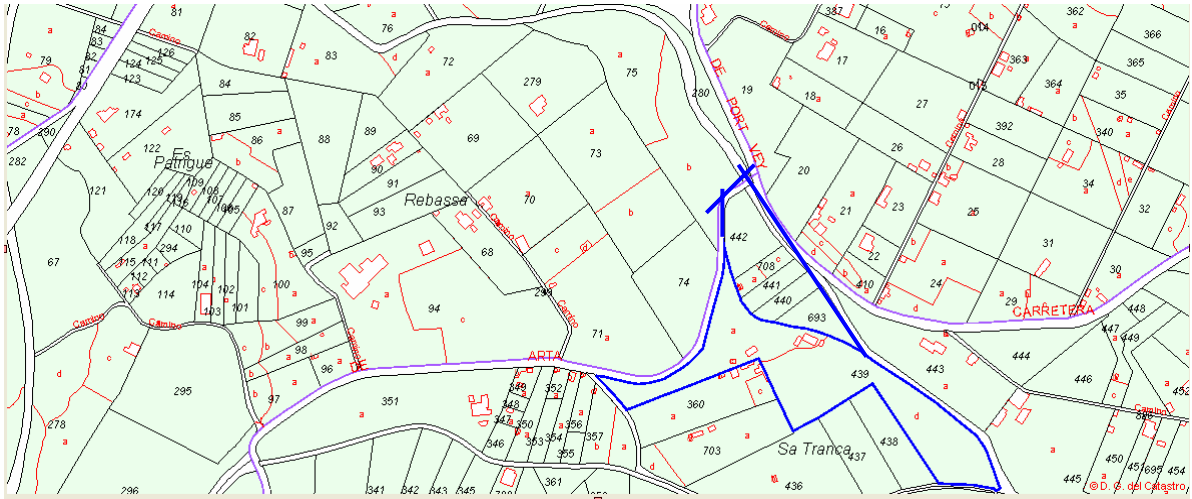
**SISTEMA HIDRÀULIC +
MOLÍ HIDRÀULIC DE SON COMPARET +
HABITATGE UNIFAMILIAR**

ELEMENTS NÚMERO 1003

1.- IDENTIFICACIÓ ESPAIAL:

Població - Localització geogràfica: **POLÍGON 4**
PARCEL·LES 439 a, b, c, d; 440, 441, 442, 443, 693, 708 a, c,
(casa número 9.139). 07550 SÒL RÚSTIC DE SON SERVERA.

Plànol de Situació:



2.- IDENTIFICACIÓ DE L'ELEMENT:

Denominació: **SISTEMA HIDRÀULIC, MOLÍ HIDRÀULIC DE SON COMPARET,
HABITATGE UNIFAMILIAR AILLAT**

Codi Identificació dins el Catàleg: **1003**

Referència Cadastral: **POLÍGON 4**
PARCEL·LES 439 a, b, c, d; 440, 441, 442, 443, 693, 708 a, c,
(casa número 9.139)

Tipologia: **BÉNS ETNOLÒGICS**
SISTEMA HIDRÀULIC + MOLÍ HIDRÀULIC + CASA

Ús actual: **SISTEMA HIDRÀULIC I MOLÍ SENSE ÚS, RESIDENCIAL A LA CASA.**

Autoria: **DESCONEGUDA**

Estil o Corrent: **ARQUITECTURA TRADICIONAL**

Documentació fotogràfica:







3.- DESCRIPCIÓ DE L'ELEMENT:

Descripció Morfològica, Estructural, i Elements Integrants:

Restes d'un molí d'aigua. Conserva la síquia elevada per la conducció del líquid cap al cup. Aquest molí i la síquia formen part d'un sistema hidràulic major amb nombrosos elements associats. En aquest cas incloem també la bassa que a manera de safareig regulava el cabdal d'aigua que movia la maquinària del molí. Aquesta bassa es troba a la vorera de la carretera PM 403-4, cosa que fa perillar la seva existència. Entre la bassa - safareig i el molí hi trobem també

restes de canalitzacions que així mateix s'utilitzaven pel reg dels horts associats. Hi ha també una sinya i un safareig independents que incloem en aquesta fitxa.

Aprofitant les restes del molí i les dependències annexes s'ha realitzat una intervenció consistent en la rehabilitació del conjunt, però també en l'adequació d'aquest edifici com a habitatge unifamiliar aïllat.

Cronologia: Origen possiblement Islàmic.
Bibliografia: NO ESPECIFICA. VEURE BIBLIOGRAFIA GENERAL DE LA MEMÒRIA.

4.- ESTAT DE CONSERVACIÓ:

Intervencions Realitzades:

Aprofitant les restes del molí i les dependències annexes s'ha realitzat una intervenció consistent en la rehabilitació del conjunt, però també en l'adequació d'aquest edifici com a habitatge unifamiliar aïllat.

Estat de conservació: BO - REGULAR

5.- PROTECCIÓ DE L'ELEMENT:

Grau de protecció: A1
Usos permesos: CONDUCCIÓ HIDRÀULICA PER L'ENTRAMAT.
PER L'HABITATGE, RESIDENCIAL, AGRICOLA i RAMADER.

Elements destacats a preservar / Directrius d'intervenció:

El nivell de protecció integral -A1- implica una preservació íntegra del bé que s'ha de protegir, és a dir, sense cap possibilitat de canvi que comporti una modificació en la seva estructura, distribució i elements d'acabat. Haurà de mantenir l'ús original o un altre de compatible amb l'adequat manteniment i protecció del bé i només s'hi permeten obres de conservació, restauració i, en casos excepcionals, de recuperació d'alguna de les seves característiques originals.

Protecció total de l'entramat constructiu del sistema hidràulic, així com del molí. Manteniment i conservació d'aquests bens etnològics. Mantenir i conservar l'estat actual de les dependències destinades a maquinaria del molí, existents dins l'habitatge. Les possibles reformes de la vivenda no camuflaran ni distorsionaran la visió ni la comprensió del sistema hidràulic. Si la normativa permet l'ampliació de l'habitatge, el nou volums s'hauran de separar un mínim de deu -10- metres de l'entramat hidràulic.

6.- DEFINICIÓ DE LA ZONA DE PROTECCIÓ.

Qualsevol construcció haurà de separar-se un mínim de deu -10- metres de les estructures i dels elements existents que formen el sistema hidràulic.

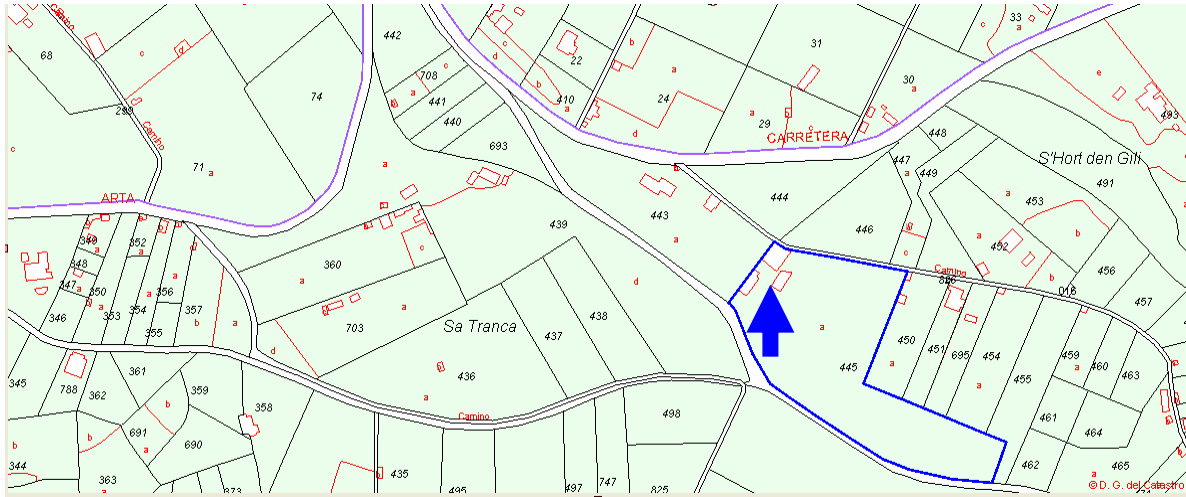
MOLÍ DE VENT DE SON SARD
POLÍGON 4 PARCEL·LA 445

ELEMENT NÚMERO 1004

1.- IDENTIFICACIÓ ESPAIAL:

Població - Localització geogràfica: **POLÍGON 4, PARCEL·LA 445. CAMÍ DE S'HORT D'EN GILI.
07550 SÒL RÚSTIC DE SON SERVERA.**

Plànol de Situació:



2.- IDENTIFICACIÓ DE L'ELEMENT:

Denominació: **MOLÍ DE VENT DE SON SARD**
Codi Identificació dins el Catàleg: **1004**
Referència Cadastral: **POLÍGON 4, PARCEL·LA 445**
Tipologia: **BÉNS ETNOLÒGICS – MOLÍ DE VENT**
Ús actual: **SENSE ÚS**
Autoria: **DESCONEGUDA**
Estil o Corrent: **ARQUITECTURA TRADICIONAL**
Documentació fotogràfica:





3.- DESCRIPCIÓ DE L'ELEMENT:

Descripció Morfològica, Estructural, i Elements Integrants:

Torre cilíndrica de molí, feta amb fàbrica de mur de pedres i morter; la seva textura és conseqüència d'haver deixat vist el material de construcció sense cap tipus d'enllestit. Cal destacar la coronació de la torre, una mena de capitell conseqüència de l'augment de secció del cilindre, que devia servir com a terrat. De la maquinària només es conserva la columna central de fusta i les estructures radials que suportaven les aspes, del mateix material. La construcció d'una nau, magatzem agrícola, ha envaït físicament la construcció, afectant-la visual i constructivament.

Cronologia: Possiblement SEGLES XIX i XX.

Bibliografia: NO ESPECIFICA. VEURE BIBLIOGRAFIA GENERAL DE LA MEMÒRIA.

4.- ESTAT DE CONSERVACIÓ:

Intervencions Realitzades:

La construcció d'una nau, magatzem agrícola, ha envaït físicament la construcció, afectant-la visual i constructivament.

Estat de conservació: REGULAR

5.- PROTECCIÓ DE L'ELEMENT:

Grau de protecció: A2

Usos permesos: MOLÍ DE VENT

Elements destacats a preservar / Directrius d'intervenció:

El nivell de protecció integral -A2- engloba aquells elements d'un valor elevat que, a causa del seu deteriorament, requereixin obres d'una certa entitat per assegurar-ne la permanència o el retorn a un estat original desitjat.

Protecció, manteniment i conservació del molí, de la seva torre, i dels seus mecanismes. S'ha de recuperar el molí com a construcció aïllada, esbucant el tram de nau que actualment se li adossa. Mantenir la seva textura de façana.

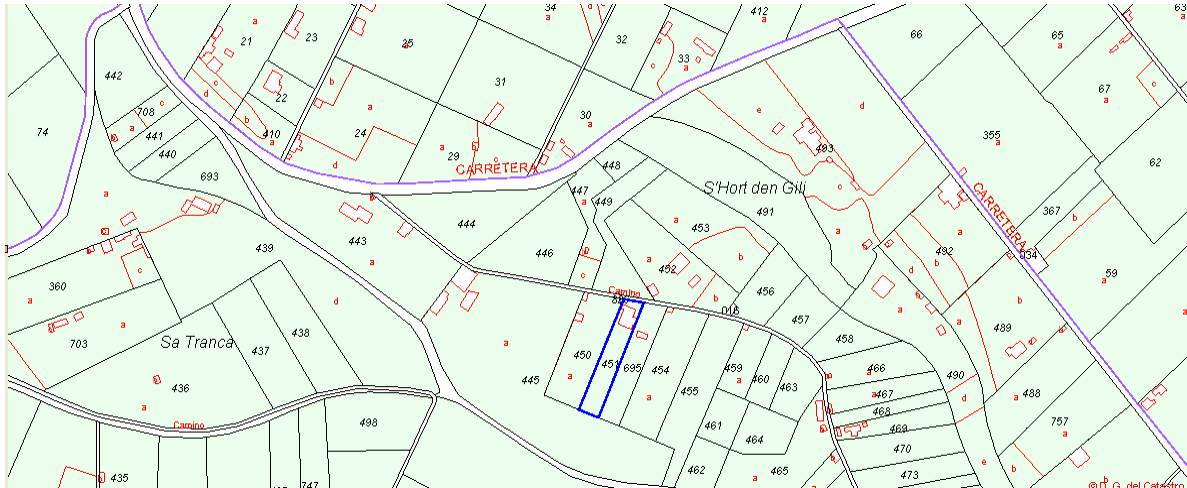
MOLÍ DE VENT DE SON SARD
POLÍGON 4, PARCEL·LA 451

ELEMENT NÚMERO 1005

1.- IDENTIFICACIÓ ESPAIAL:

Població - Localització geogràfica: **POLÍGON 4, PARCEL·LA 451. CAMÍ DE S'HORT D'EN GILI.**
07550 SÒL RÚSTIC DE SON SERVERA.

Plànol de Situació:



2.- IDENTIFICACIÓ DE L'ELEMENT:

| | |
|-------------------------------------|---------------------------------------|
| Denominació: | MOLÍ, SON SARD |
| Codi Identificació dins el Catàleg: | 1005 |
| Referència Cadastral: | POLÍGON 4, PARCEL·LA 451 |
| Tipologia: | BÉNS ETNOLÒGICS – MOLÍ DE VENT |
| Ús actual: | SENSE ÚS |
| Autoria: | DESCONEGUDA |
| Estil o Corrent: | ARQUITECTURA TRADICIONAL |
| Documentació Fotogràfica: | |



3.- DESCRIPCIÓ DE L'ELEMENT:

Descripció Morfològica, Estructural, i Elements Integrants:

Torre cilíndrica de molí. La maquinaria visible s'ha restaurat, això és, tant la columna central com les estructures radials que suportaven les aspes, com les pròpies veles o aspes, tot plegat de fusta. Una canaleta elevada amb tres ulls d'arcs completa el conjunt.

Cronologia: Possiblement SEGLES XIX i XX.

Bibliografia: NO ESPECIFICA. VEURE BIBLIOGRAFIA GENERAL DE LA MEMÒRIA.

4.- ESTAT DE CONSERVACIÓ:

Intervencions Realitzades:

Restauració de la torre, així com de la seva maquinaria (pal o eix central i aspes).

Estat de conservació: RESTAURAT, BO

5.- PROTECCIÓ DE L'ELEMENT:

Grau de protecció: A1

Usos permesos: MOLÍ DE VENT

Elements destacats a preservar / Directrius d'intervenció:

El nivell de protecció integral -A1-, implica una preservació íntegra del bé que s'ha de protegir, és a dir, sense cap possibilitat de canvi que comporti una modificació en la seva estructura, distribució i elements d'acabat. Haurà de mantenir l'ús original o un altre de compatible amb l'adeqüat manteniment i protecció del bé i només s'hi permeten obres de conservació, restauració i, en casos excepcionals, de recuperació d'alguna de les seves característiques originals.

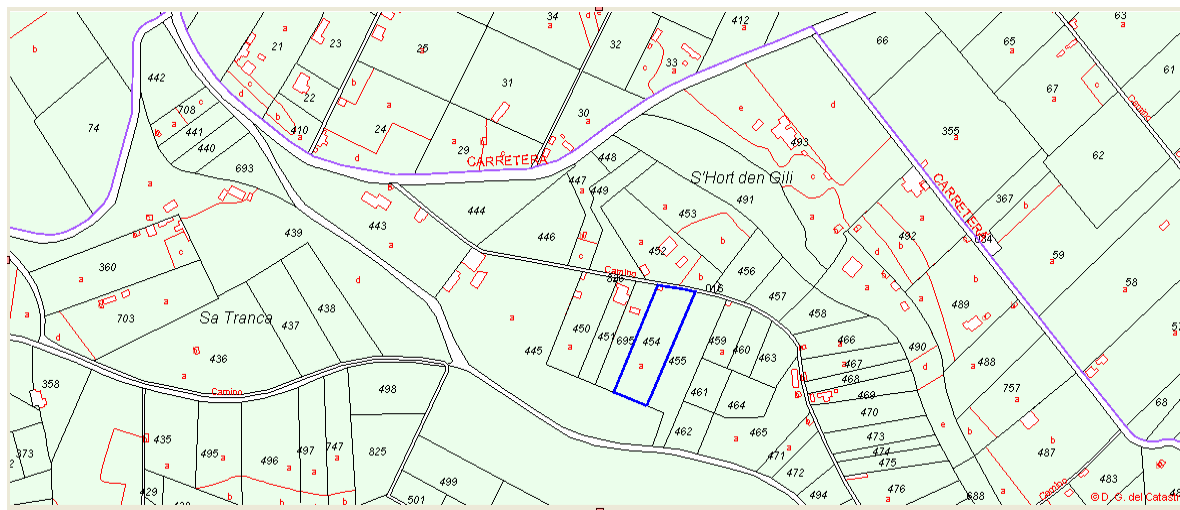
Protecció, manteniment i conservació, del volum del molí construït i de la seva implantació. Qualsevol intervenció als voltants haurà de ésser respectuosa amb les preexistències, sense intentar prevaler damunt d'elles, ni camuflar-les.

CASETA D'EINES, POLÍGON 4 PARCEL·LA 454. _____ ELEMENT NÚMERO 1006

1.- IDENTIFICACIÓ ESPAIAL:


Població - Localització geogràfica: POLÍGON 4, PARCEL·LA 454. CAMÍ DE S'HORT D'EN GILI.
07550 SÒL RÚSTIC DE SON SERVERA.

Plànol de Situació:



2.- IDENTIFICACIÓ DE L'ELEMENT:

| | |
|-------------------------------------|--|
| Denominació: | CASETA D'EINES A SON SARD |
| Codi Identificació dins el Catàleg: | 1006 |
| Referència Cadastral: | POLÍGON 4, PARCEL·LA 454 |
| Tipologia: | ARQUITECTURA CIVIL - IMMOBLE D'ÚS AGRÍCOLA |
| Ús actual: | SENSE ÚS |
| Autoria: | DESCONEGUDA |
| Estil o Corrent: | ARQUITECTURA TRADICIONAL |
| Documentació Fotogràfica: | |



3.- DESCRIPCIÓ DE L'ELEMENT:

Descripció Morfològica, Estructural, i Elements Integrants:

Caseta de planta rectangular, amb un sol aiguavés i una sola alçada. El seu interès està en el seu portal forà, amb un arc rebaixat que a la dovella central hi ha una mena d'escut format per una mitja lluna i una espasa.

Cronologia: Possiblement SEGLES XIX o XX.

Bibliografia: NO ESPECIFICA. VEURE BIBLIOGRAFIA GENERAL DE LA MEMÒRIA.

4.- ESTAT DE CONSERVACIÓ:

Intervencions Realitzades:

No es destaquen intervencions que puguin fer pensar en canvis respecte l'aspecte original.

Estat de conservació: BO

5.- PROTECCIÓ DE L'ELEMENT:

Grau de protecció: A1

Usos permesos: CASETA D'EINES, AGRICOLA i RAMADER.

Elements destacats a preservar:

Portal forà incloent l'arc rebaixat i l'escut de la clau; composició de façana principal, materials i textura.

Directrius d'intervenció:

El nivell de protecció integral -A1- implica una preservació íntegra del bé que s'ha de protegir, és a dir, sense cap possibilitat de canvi que comporti una modificació en la seva estructura, distribució i elements d'acabat. Haurà de mantenir l'ús original o un altre de compatible amb l'adequat manteniment i protecció del bé i només s'hi permeten obres de conservació, restauració i, en casos excepcionals, de recuperació d'alguna de les seves característiques originals.

Protecció, manteniment i conservació del volum construït i de la seva implantació. Manteniment i conservació dels materials i textura de la façana. Manteniment i conservació del portal forà incloent l'arc rebaixat i l'escut de la clau.

Qualsevol ampliació de la superfície construïda de la parcel·la associada, es planificarà independent al petit volum existent, separant-se (el nou volum), un mínim de deu -10- metres.