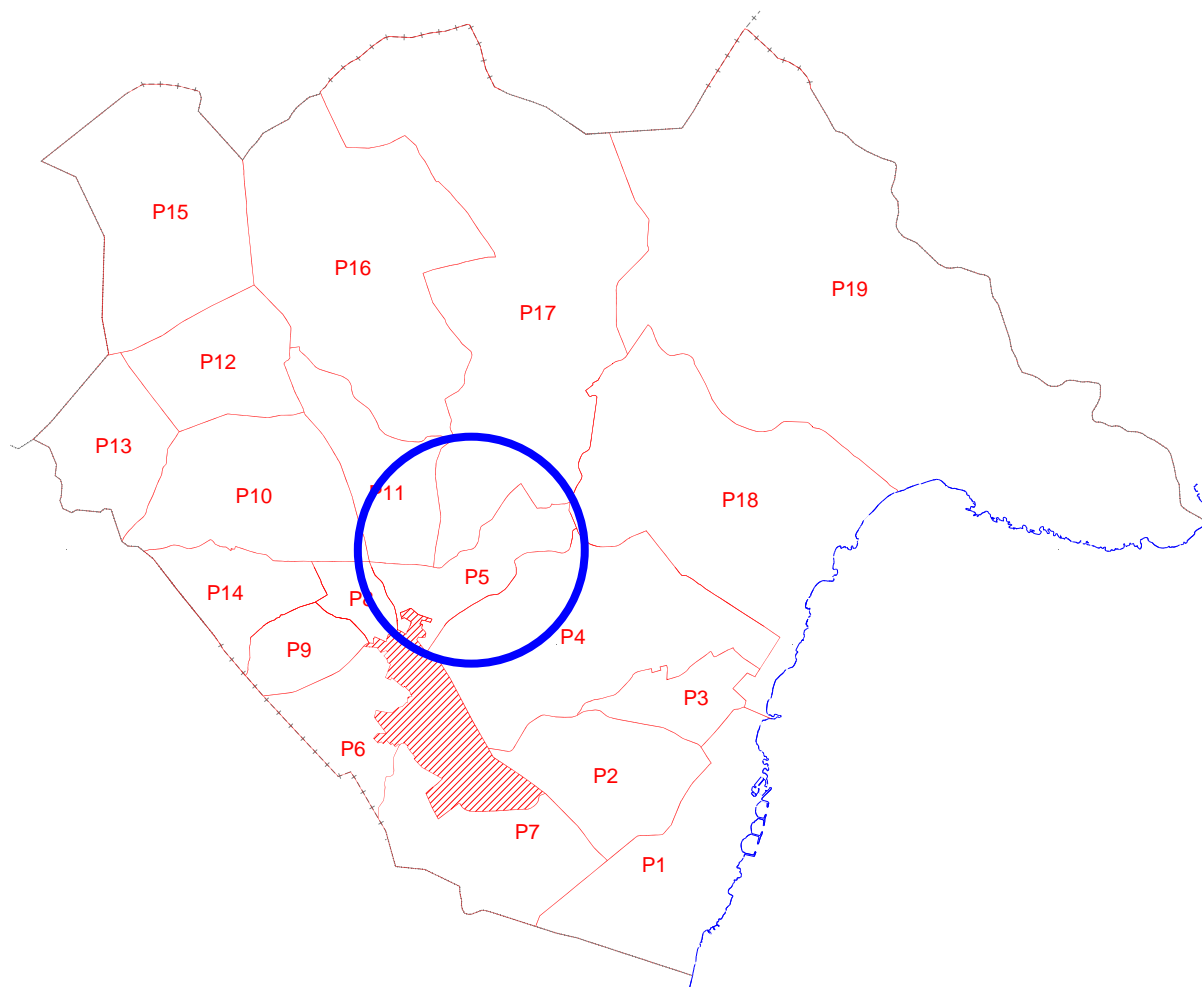


Jaciments Arqueològics. Polígon 5.



## CAN MONSERIU (SON SARD) \_\_\_\_\_ ELEMENT NÚMERO 2004

### 1.- IDENTIFICACIÓ ESPAIAL:

Població - Localització geogràfica: **TORRENT DE XICLATI**  
**POLIGON 5 PARCEL·LES 74, 73b, 75a, 75b.**

Plànol de Situació:



### 2.- IDENTIFICACIÓ DE L'ELEMENT:

Denominació:	<b>CAN MONSERIU (SON SARD)</b>
Codi Identificació dins el Catàleg:	<b>2004</b>
Referència Cadastral:	<b>POLIGON 5 PARCEL·LES 74, 73b, 75a, 75b.</b>
Tipologia:	<b>JACIMENT ARQUEOLÒGIC</b>
Ús actual:	<b>PARCEL·LA D'ÚS AGRÍCOLA I RAMADER + HABITATGE. JACIMENT ABANDONAT</b>
Autoria:	<b>DESCONEGUDA</b>
Estil o Corrent:	<b>ROMÀ I ISLÀMIC</b>

Documentació fotogràfica:



### 3.- DESCRIPCIÓ DE L'ELEMENT:

Descripció Morfològica, Estructural, i Elements Integrants:

Jaciment arqueològic definit per la presència de ceràmica en superfície, majoritàriament romana. Així mateix, en alguns talls del terreny produïts per l'existència d'una antiga gravera, es veuen paviments d'*opus signinum* seccionats i associats a restes de parets que sens dubte daten de l'època romana.

Darrerament, la seva integritat s'ha vist molt compromesa per la construcció d'un habitatge unifamiliar aïllat, a la parcel·la 73 del polígon 5.

Cronologia:

Restes datables des del 123 aC fins al s. XII dC. Mancaria una investigació acurada per establir cronologies precises.

Bibliografia/Altres inventaris:

Número de *l'Inventari de Jaciments Arqueològics de Mallorca* – 49/08

### 4.- ESTAT DE CONSERVACIÓ:

Intervencions Realitzades:

Possibles modificacions en el jaciment a causa de l'activitat de la gravera propera i de la construcció d'un habitatge unifamiliar.

Estat de conservació:

DEFICIENT

## 5.- PROTECCIÓ DE L'ELEMENT:

Grau de protecció: A1  
Usos permesos: Jaciment Arqueològic.  
Usos d'investigació i divulgació del patrimoni

Elements destacats a preservar: Tots i cadascún dels elements que el componen  
Directrius d'intervenció:

El nivell de protecció integral -A1-, implica una preservació íntegra del bé que s'ha de protegir, és a dir, sense cap possibilitat de canvi que comporti una modificació en la seva estructura, distribució i elements d'acabat. Haurà de mantenir l'ús original o un altre de compatible amb l'adequat manteniment i protecció del bé i només s'hi permeten obres de conservació, restauració i, en casos excepcionals, de recuperació d'alguna de les seves característiques originals.

Protecció total. És prioritària la neteja, conservació, excavació, consolidació, senyalització i difusió del jaciment, sempre realitzat per tècnics competents en la matèria.

## 6.- DEFINICIÓ DE LA ZONA DE PROTECCIÓ.

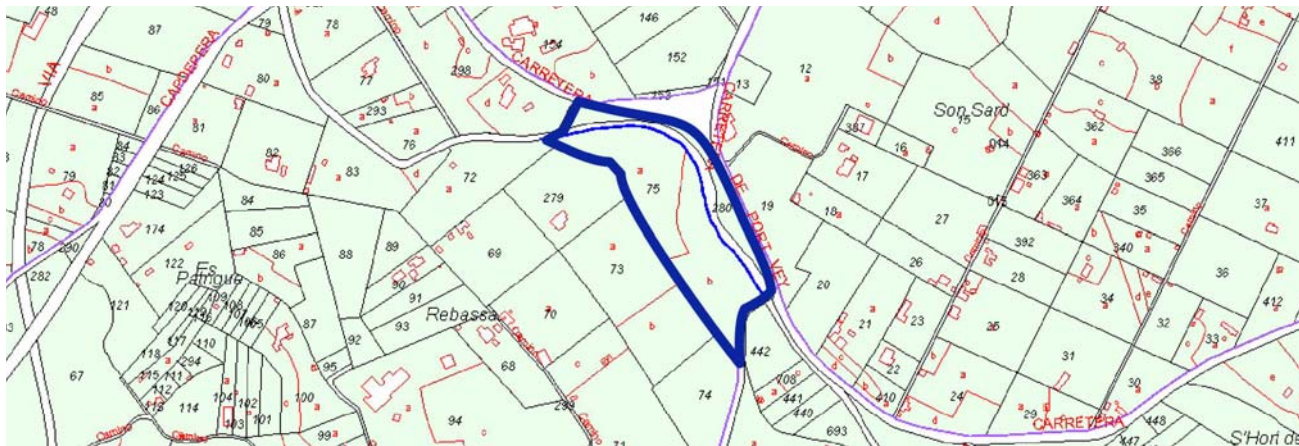
L'estat del jaciment no permet establir, a priori, una delimitació definitiva de jaciment i entorn. En cas que la parcel·la sigui edificable segons la normativa vigent, la sol·licitud de llicència (ja sigui obra major o menor) anirà forçosament condicionada a la realització d'una excavació prèvia i el lliurament dels resultats a l'Ajuntament per part de tècnics competents, que només podrà atorgar la llicència si no hi ha cap afectació al jaciment i si es respecta la separació que aquí es descriu. S'entén que la parcel·la constitueix la delimitació del jaciment junt amb el seu entorn de protecció. En cas de l'existència i/o aparició de restes arqueològiques, qualsevol construcció haurà de separar-se un mínim de vint -20- metres del perímetre exterior global de les estructures i de qualsevol element constituent del jaciment arqueològic. Si es tracta d'un jaciment BIC, qualsevol actuació haurà de comptar amb l'autorització de l'administració competent.

## SA FONT DELS MOLINS DE SON SARD \_\_\_\_\_ ELEMENT NÚMERO 2005

### 1.- IDENTIFICACIÓ ESPAIAL:

Població - Localització geogràfica: SON SARD, POLIGON 5 PARCEL·LES 75 a, 75 b; 280

Plànol de Situació:



### 2.- IDENTIFICACIÓ DE L'ELEMENT:

Denominació:	SA FONT DES MOLINS DE SON SARD
Codi Identificació dins el Catàleg:	2005
Referència Cadastral:	POLIGON 5 PARCEL·LES 75 a, 75 b; 280
Tipologia:	JACIMENT ARQUEOLÒGIC
Ús actual:	ABANDONAT
Autoria:	DESCONEGUDA
Estil o Corrent:	MEDIEVAL

Documentació fotogràfica:



### 3.- DESCRIPCIÓ DE L'ELEMENT:

Descripció Morfològica, Estructural, i Elements Integrants:

Restes d'un molí d'aigua que es troben als marges d'un torrent. Conserva la canalització per on l'aigua accedeix al cup i d'aquí a tot l'enginy que fa moure les moles. A la part inferior d'aquesta canal elevada es troba la caseta on hi havia tot l'entramat per la moltura i per on desaguava el cabdal. A l'actualitat tot el conjunt es troba molt degradat degut a la seva inutilització. Aparellat a l'estructura del molí hi ha un entramat de sèquies de reg que cal protegir.

Cronologia:

Font d'origen medieval. Caldria una investigació acurada per establir cronologies precises.

Bibliografia/Altres inventaris:

Número de l'*Inventari de Jaciments Arqueològics de Mallorca* – 49/13

### 4.- ESTAT DE CONSERVACIÓ:

Intervencions Realitzades:

No es detecten intervencions recents, més enllà del desgast del temps, la invasió de la vegetació i la possible retirada d'elements en èpoques indeterminades.

Estat de conservació:

BO

### 5.- PROTECCIÓ DE L'ELEMENT:

Grau de protecció:

A1

Usos permesos:

Jaciment Arqueològic.

Usos d'investigació i divulgació del patrimoni

Elements destacats a preservar:

Tots i cadascún dels elements que el componen

Directrius d'intervenció:

El nivell de protecció integral -A1-, implica una preservació íntegra del bé que s'ha de protegir, és a dir, sense cap possibilitat de canvi que comporti una modificació en la seva estructura, distribució i elements d'acabat. Haurà de mantenir l'ús original o un altre de compatible amb l'adequat manteniment i protecció del bé i només s'hi permeten obres de conservació, restauració i, en casos excepcionals, de recuperació d'alguna de les seves característiques originals.

Protecció total. És prioritària la neteja, conservació, excavació, consolidació, senyalització i difusió del jaciment, sempre realitzat per tècnics competents en la matèria.

## **6.- DEFINICIÓ DE LA ZONA DE PROTECCIÓ.**

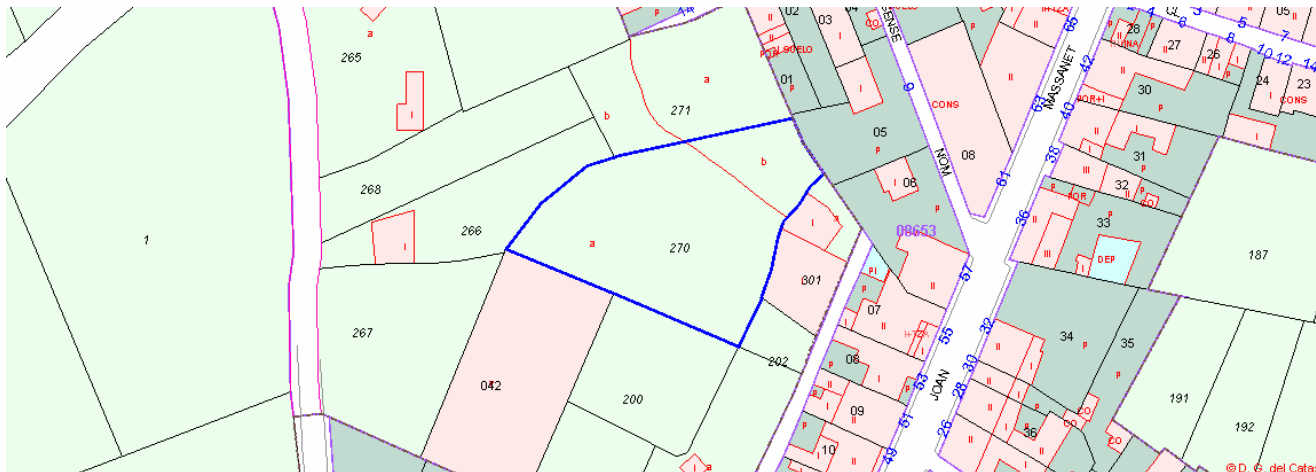
L'estat del jaciment no permet establir, a priori, una delimitació definitiva de jaciment i entorn. En cas que la parcel·la sigui edificable segons la normativa vigent, la sol·licitud de llicència (ja sigui obra major o menor) anirà forçosament condicionada a la realització d'una excavació prèvia i el lliurament dels resultats a l'Ajuntament per part de tècnics competents, que només podrà atorgar la llicència si no hi ha cap afectació al jaciment i si es respecta la separació que aquí es descriu. S'entén que la parcel·la constitueix la delimitació del jaciment junt amb el seu entorn de protecció. En cas de l'existència i/o aparició de restes arqueològiques, qualsevol construcció haurà de separar-se un mínim de vint -20- metres del perímetre exterior global de les estructures i de qualsevol element constituent del jaciment arqueològic. Si es tracta d'un jaciment BIC, qualsevol actuació haurà de comptar amb l'autorització de l'administració competent.

## COVA D'EN BOU \_\_\_\_\_ ELEMENT NÚMERO 2006

### 1.- IDENTIFICACIÓ ESPAIAL:

Població - Localització geogràfica: **CARRETERA DE XICLATI (RENTADORS)**  
**POLIGON 5 PARCEL·LA 270 a**

Plànol de Situació:



### 2.- IDENTIFICACIÓ DE L'ELEMENT:

Denominació:	<b>COVA D'EN BOU</b>
Codi Identificació dins el Catàleg:	<b>2006</b>
Referència Cadastral:	<b>POLIGON 5 PARCEL·LA 270 a</b>
Tipologia:	<b>JACIMENT ARQUEOLÒGIC</b>
Ús actual:	<b>PARCEL·LA AGRÍCOLA I RAMADERA.</b> <b>JACIMENT ABANDONAT</b>
Autoria:	<b>DESCONEGUDA</b>
Estil o Corrent:	<b>INDETERMINADA</b>



Documentació fotogràfica:



### 3.- DESCRIPCIÓ DE L'ELEMENT:

Descripció Morfològica, Estructural, i Elements Integrants:

Cova natural. Té nombroses galeries que conflueixen en una mena d'espai central a cel obert resultat de l'enfonsament del terreny.

Cronologia:

Per determinar. Caldria una investigació acurada per establir cronologies d'ocupació.

Bibliografia/Altres inventaris:

Número de *l'Inventari de Jaciments Arqueològics de Mallorca* – 49/21

### 4.- ESTAT DE CONSERVACIÓ:

Intervencions Realitzades:

No es detecten intervencions recents, més enllà del desgast del temps, la invasió de la vegetació i la possible retirada d'elements en èpoques indeterminades.

Estat de conservació:

REGULAR

### 5.- PROTECCIÓ DE L'ELEMENT:

Grau de protecció:

A1

Usos permesos:

Jaciment Arqueològic.

Usos d'investigació i divulgació del patrimoni

Elements destacats a preservar:

Tots i cadascún dels elements que el componen.

Directrius d'intervenció:

El nivell de protecció integral -A1-, implica una preservació íntegra del bé que s'ha de protegir, és a dir, sense cap possibilitat de canvi que comporti una modificació en la seva estructura, distribució i elements d'acabat. Haurà de mantenir l'ús original o un altre de compatible amb l'adequat manteniment i protecció del bé i només s'hi permeten obres de conservació, restauració i, en casos excepcionals, de recuperació d'alguna de les seves característiques originals.

Protecció total. És prioritària la neteja, conservació, excavació, consolidació, senyalització i difusió del jaciment, sempre realitzat per tècnics competents en la matèria.

## **6.- DEFINICIÓ DE LA ZONA DE PROTECCIÓ.**

L'estat del jaciment no permet establir, a priori, una delimitació definitiva de jaciment i entorn. En cas que la parcel·la sigui edificable segons la normativa vigent, la sol·licitud de llicència (ja sigui obra major o menor) anirà forçosament condicionada a la realització d'una excavació prèvia i el lliurament dels resultats a l'Ajuntament per part de tècnics competents, que només podrà atorgar la llicència si no hi ha cap afectació al jaciment i si es respecta la separació que aquí es descriu. S'entén que la parcel·la constitueix la delimitació del jaciment junt amb el seu entorn de protecció. En cas de l'existència i/o aparició de restes arqueològiques, qualsevol construcció haurà de separar-se un mínim de vint -20- metres del perímetre exterior global de les estructures i de qualsevol element constituent del jaciment arqueològic. Si es tracta d'un jaciment BIC, qualsevol actuació haurà de comptar amb l'autorització de l'administració competent.