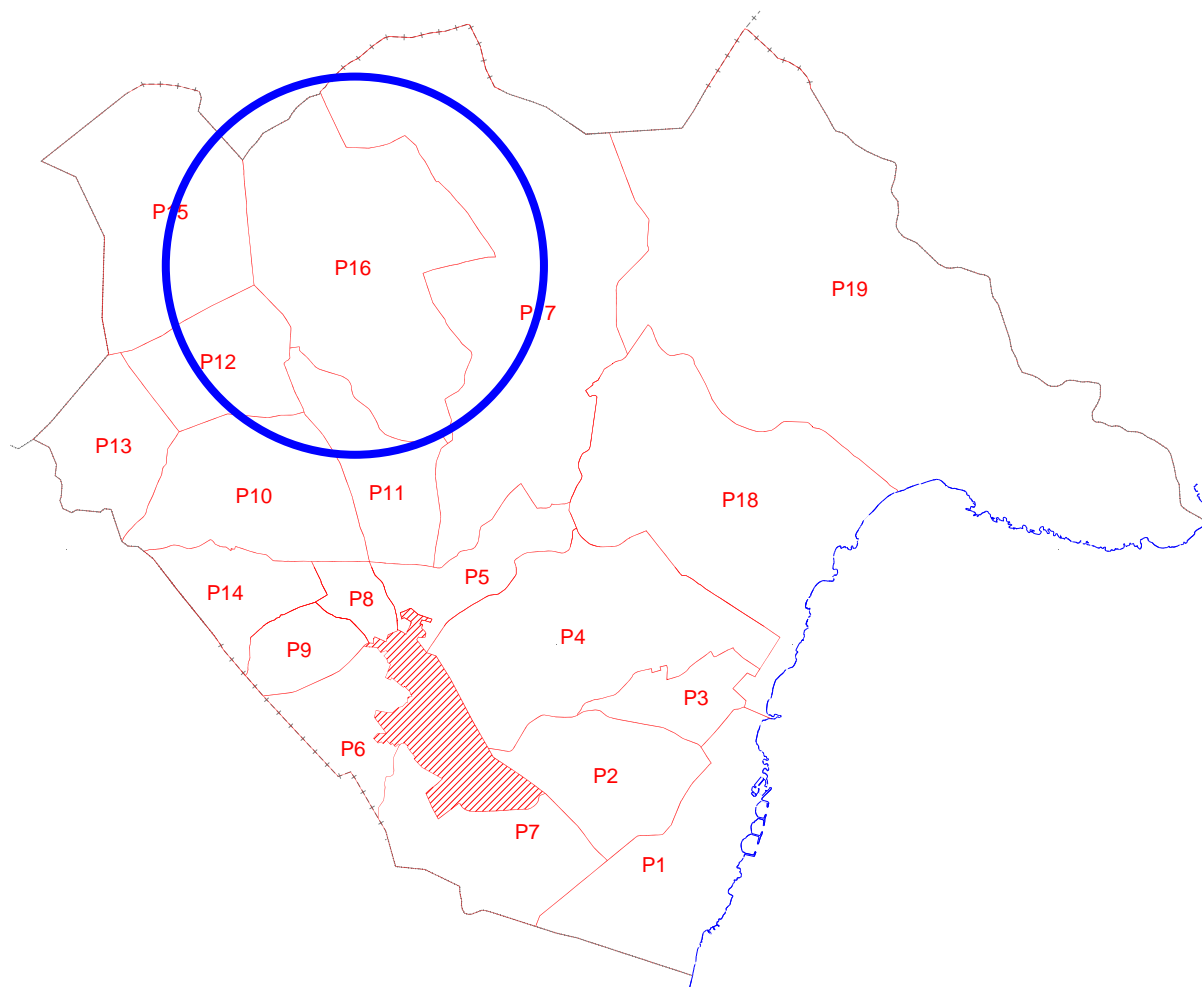


Jaciments Arqueològics. Polígon 16.



SA PLETA DE SON GENER _____ **ELEMENT NÚMERO 2014**

1.- IDENTIFICACIÓ ESPAIAL:

Població - Localització geogràfica: PROP DE LES CASES HOMÒNIMES
POLIGON 16 PARCEL·LES 127 a, b, c, 72 a, 85

Plànol de Situació:



2.- IDENTIFICACIÓ DE L'ELEMENT:

Denominació: SA PLETA DE SON GENER
Codi Identificació dins el Catàleg: 2014
Referència Cadastral: POLIGON 16 PARCEL·LES 127 a, b, c, 72 a, 85
Tipologia: JACIMENT TALAIÒTIC
Ús actual: PARCEL·LA AGRÍCOLA I RAMADERA.
JACIMENT ABANDONAT
Autoria: DESCONEGUDA
Estil o Corrent: TALAIÒTIC

Documentació fotogràfica:



3.- DESCRIPCIÓ DE L'ELEMENT:

Descripció Morfològica, Estructural, i Elements Integrants:

Jaciment situat dalt d'un turó que s'ha catalogat com un recinte fortificat segons la tipologia aplicada a les estructures talaiòtiques. Es tractaria doncs d'un gran espai tancat de murada sense edificacions a l'interior, a manera de forti. Malgrat tot, en algun sector es poden veure restes de talaiots amb habitacions adossades que podrien haver precedit a la murada en sentit estricte. Aquest mur és ben espectacular des del punt de vista constructiu, amb alguns trams aixecats a base d'enormes pedres de més de 2 metres d'envergadura. En altres indrets el parament és menys contundent i està compost de pedres alineades en filades de menor entitat. A l'interior d'aquest recinte hi ha també sectors habitats en època romana.

Cronologia:

Període talaiòtic (S.X-123 aC). Caldria una investigació acurada per concretar cronologies de l'ocupació del jaciment.

Bibliografia/Altres inventaris:

Número de l'Inventari de Jaciments Arqueològics de Mallorca – 49/34

Número Inventario Monumentos Prehistóricos y Protohistóricos de la Isla de Mallorca – 1329

4.- ESTAT DE CONSERVACIÓ:

Intervencions Realitzades:

No es detecten intervencions recents, més enllà del desgast del temps, la invasió de la vegetació i la possible retirada d'elements en èpoques indeterminades.

Estat de conservació: **REGULAR**

5.- PROTECCIÓ DE L'ELEMENT:

Grau de protecció: A1
És BÉ D'INTERÈS CULTURAL (Monument, 10/09/1966)

Usos permesos: Jaciment Arqueològic.
Usos d'investigació i divulgació del patrimoni

Elements destacats a preservar: Tots i cadascún dels elements que el componen
Directrius d'intervenció:

El nivell de protecció integral -A1-, implica una preservació íntegra del bé que s'ha de protegir, és a dir, sense cap possibilitat de canvi que comporti una modificació en la seva estructura, distribució i elements d'acabat. Haurà de mantenir l'ús original o un altre de compatible amb l'adequat manteniment i protecció del bé i només s'hi permeten obres de conservació, restauració i, en casos excepcionals, de recuperació d'alguna de les seves característiques originals.

Protecció total. És prioritària la neteja, conservació, excavació, consolidació, senyalització i difusió del jaciment, sempre realitzat per tècnics competents en la matèria.

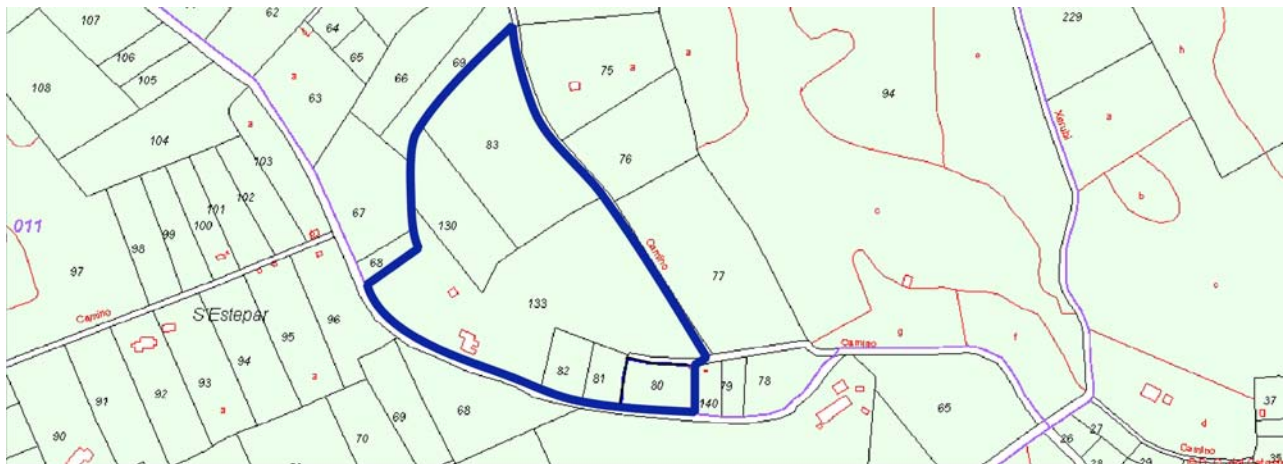
6.- DEFINICIÓ DE LA ZONA DE PROTECCIÓ.

L'estat del jaciment no permet establir, a priori, una delimitació definitiva de jaciment i entorn. En cas que la parcel·la sigui edificable segons la normativa vigent, la sol·licitud de llicència (ja sigui obra major o menor) anirà forçosament condicionada a la realització d'una excavació prèvia i el lliurament dels resultats a l'Ajuntament per part de tècnics competents, que només podrà atorgar la llicència si no hi ha cap afectació al jaciment i si es respecta la separació que aquí es descriu. S'entén que la parcel·la constitueix la delimitació del jaciment junt amb el seu entorn de protecció. En cas de l'existència i/o aparició de restes arqueològiques, qualsevol construcció haurà de separar-se un mínim de vint -20- metres del perímetre exterior global de les estructures i de qualsevol element constituent del jaciment arqueològic. Com que es tracta d'un jaciment BIC, qualsevol actuació haurà de comptar amb l'autorització de l'administració competent (CIM).

1.- IDENTIFICACIÓ ESPAIAL:

Població - Localització geogràfica: PROP DE LES CASES HOMÒNIMES
POLIGON 16 PARCEL·LES 80, 81, 82, 83, 130, 133

Plànol de Situació:



2.- IDENTIFICACIÓ DE L'ELEMENT:

Denominació:	S'HORT DEN NEBOT
Codi Identificació dins el Catàleg:	2015
Referència Cadastral:	POLIGON 16 PARCEL·LES 80, 81, 82, 83, 130, 133
Tipologia:	JACIMENT ARQUEOLÒGIC
Ús actual:	EN DESÚS
Autoria:	DESCONEGUDA
Estil o Corrent:	MEDIEVAL

Documentació fotogràfica:



3.- DESCRIPCIÓ DE L'ELEMENT:

Descripció Morfològica, Estructural, i Elements Integrants:

Es tracta d'un sistema hidràulic situat arran d'un torrent, que utilitza el seu cabdal i el d'altres fonts que existeix en el lloc. Cal destacar la presència de dos grans dipòsits d'aigua (safareigs) que acumulen el líquid. A continuació, hi ha un molí d'aigua es troba sota les cases actuals, aprofitant per la seva estructura una mena de cova natural. Tanmateix aquest molí ha perdut tota la maquinària encara que associat a ell i al sistema hidràulic general hi ha un entramat de síquies i canaletes que caldria protegir.

Cronologia:

Època medieval. Caldria una investigació acurada per establir cronologies precises.

Bibliografia / Altres inventaris:

Número de *l'Inventari de Jaciments Arqueològics de Mallorca* – 49/12

4.- ESTAT DE CONSERVACIÓ:

Intervencions Realitzades:

No es detecten intervencions recents, més enllà del desgast del temps, la invasió de la vegetació i la possible retirada d'elements en èpoques indeterminades.

Estat de conservació: **REGULAR**

5.- PROTECCIÓ DE L'ELEMENT:

Grau de protecció: **A1**

Usos permesos: **Jaciment Arqueològic.
Usos d'investigació i divulgació del patrimoni**

Elements destacats a preservar: **Tots i cadascún dels elements que el componen**

Directrius d'intervenció:

El nivell de protecció integral -A1-, implica una preservació integral del bé que s'ha de protegir, és a dir, sense cap possibilitat de canvi que comporti una modificació en la seva estructura, distribució i elements d'acabat. Haurà de mantenir l'ús original o un altre de compatible amb l'adequat manteniment i protecció del bé i només s'hi permeten obres de conservació, restauració i, en casos excepcionals, de recuperació d'alguna de les seves característiques originals.

Protecció total. És prioritària la neteja, conservació, excavació, consolidació, senyalització i difusió del jaciment, sempre realitzat per tècnics competents en la matèria.

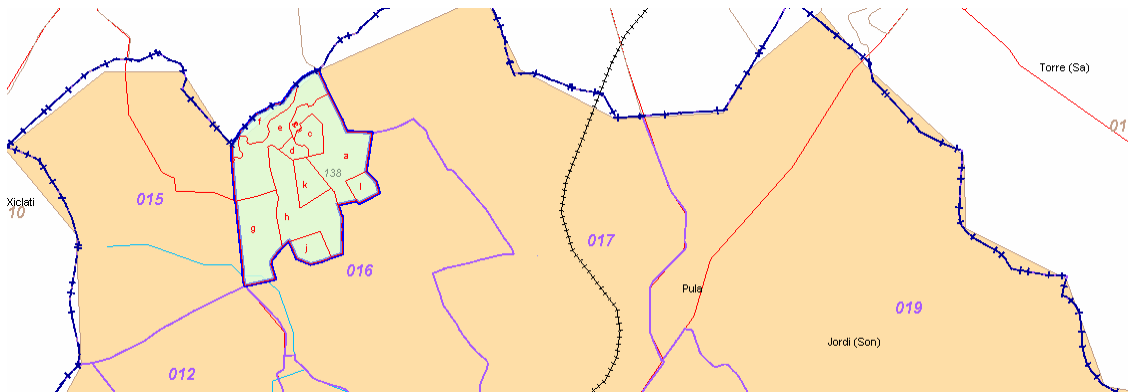
6.- DEFINICIÓ DE LA ZONA DE PROTECCIÓ.

L'estat del jaciment no permet establir, a priori, una delimitació definitiva de jaciment i entorn. En cas que la parcel·la sigui edificable segons la normativa vigent, la sol·licitud de llicència (ja sigui obra major o menor) anirà forçosament condicionada a la realització d'una excavació prèvia i el lliurament dels resultats a l'Ajuntament per part de tècnics competents, que només podrà atorgar la llicència si no hi ha cap afectació al jaciment i si es respecta la separació que aquí es descriu. S'entén que la parcel·la constitueix la delimitació del jaciment junt amb el seu entorn de protecció. En cas de l'existència i/o aparició de restes arqueològiques, qualsevol construcció haurà de separar-se un mínim de vint -20- metres del perímetre exterior global de les estructures i de qualsevol element constituent del jaciment arqueològic. Si es tracta d'un jaciment BIC, qualsevol actuació haurà de comptar amb l'autorització de l'administració competent.

1.- IDENTIFICACIÓ ESPAIAL:

Població - Localització geogràfica: Ctra. PMV-403-1, POLIGON 16 PARCEL·LA 138a i 138e

Plànol de Situació:



2.- IDENTIFICACIÓ DE L'ELEMENT:

Denominació:	SA JORDANA
Codi Identificació dins el Catàleg:	2016
Referència Cadastral:	POLIGON 16 PARCEL·LA 138a i 138e
Tipologia:	JACIMENT ARQUEOLÒGIC
Ús actual:	ÚS ORIGINAL
Autoria:	DESCONEGUDA
Estil o Corrent:	MEDIEVAL

Documentació fotogràfica:



3.- DESCRIPCIÓ DE L'ELEMENT:

Descripció Morfològica, Estructural, i Elements Integrants:

Font subterrània conduïda per una mina també subterrània i de recorregut curt. Aquesta surgència ha generat la presència d'un hort tancat i distribuït en marges. Es tracta d'un conjunt etnològic molt interessant que caldria protegir ja que està format per un entramat d'elements de gran interès: safareig, síquia, caminets empedrats, etc. El seu traçat original recorda aquests espais hidràulics islàmics que a Mallorca foren dissenyats durant l'Edat Mitja.

Cronologia:

Època medieval. Caldria una investigació acurada per establir cronologies precises.

Bibliografia/Altres inventaris:

Número de *l'Inventari de Jaciments Arqueològics de Mallorca* – 49/18

4.- ESTAT DE CONSERVACIÓ:

Intervencions Realitzades:

No es detecten intervencions recents, més enllà del desgast del temps, la invasió de la vegetació i la possible retirada d'elements en èpoques indeterminades.

Estat de conservació:

BO

5.- PROTECCIÓ DE L'ELEMENT:

Grau de protecció: A1
Usos permesos: Jaciment Arqueològic.
Usos d'investigació i divulgació del patrimoni

Elements destacats a preservar: Tots i cadascún dels elements que el componen
Directrius d'intervenció:

El nivell de protecció integral -A1-, implica una preservació íntegra del bé que s'ha de protegir, és a dir, sense cap possibilitat de canvi que comporti una modificació en la seva estructura, distribució i elements d'acabat. Haurà de mantenir l'ús original o un altre de compatible amb l'adequat manteniment i protecció del bé i només s'hi permeten obres de conservació, restauració i, en casos excepcionals, de recuperació d'alguna de les seves característiques originals.

Protecció total. És prioritària la neteja, conservació, excavació, consolidació, senyalització i difusió del jaciment, sempre realitzat per tècnics competents en la matèria.

6.- DEFINICIÓ DE LA ZONA DE PROTECCIÓ.

L'estat del jaciment no permet establir, a priori, una delimitació definitiva de jaciment i entorn. En cas que la parcel·la sigui edificable segons la normativa vigent, la sol·licitud de llicència (ja sigui obra major o menor) anirà forçosament condicionada a la realització d'una excavació prèvia i el lliurament dels resultats a l'Ajuntament per part de tècnics competents, que només podrà atorgar la llicència si no hi ha cap afectació al jaciment i si es respecta la separació que aquí es descriu. S'entén que les parcel·les 138a i 138e constitueixen la delimitació del jaciment junt amb el seu entorn de protecció. En cas de l'existència i/o aparició de restes arqueològiques, qualsevol construcció haurà de separar-se un mínim de vint -20- metres del perímetre exterior global de les estructures i de qualsevol element constituent del jaciment arqueològic. Si es tracta d'un jaciment BIC, qualsevol actuació haurà de comptar amb l'autorització de l'administració competent.